

УСЛОВНЫЕ ОБОЗНАЧЕНИЯ



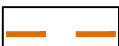





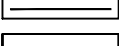

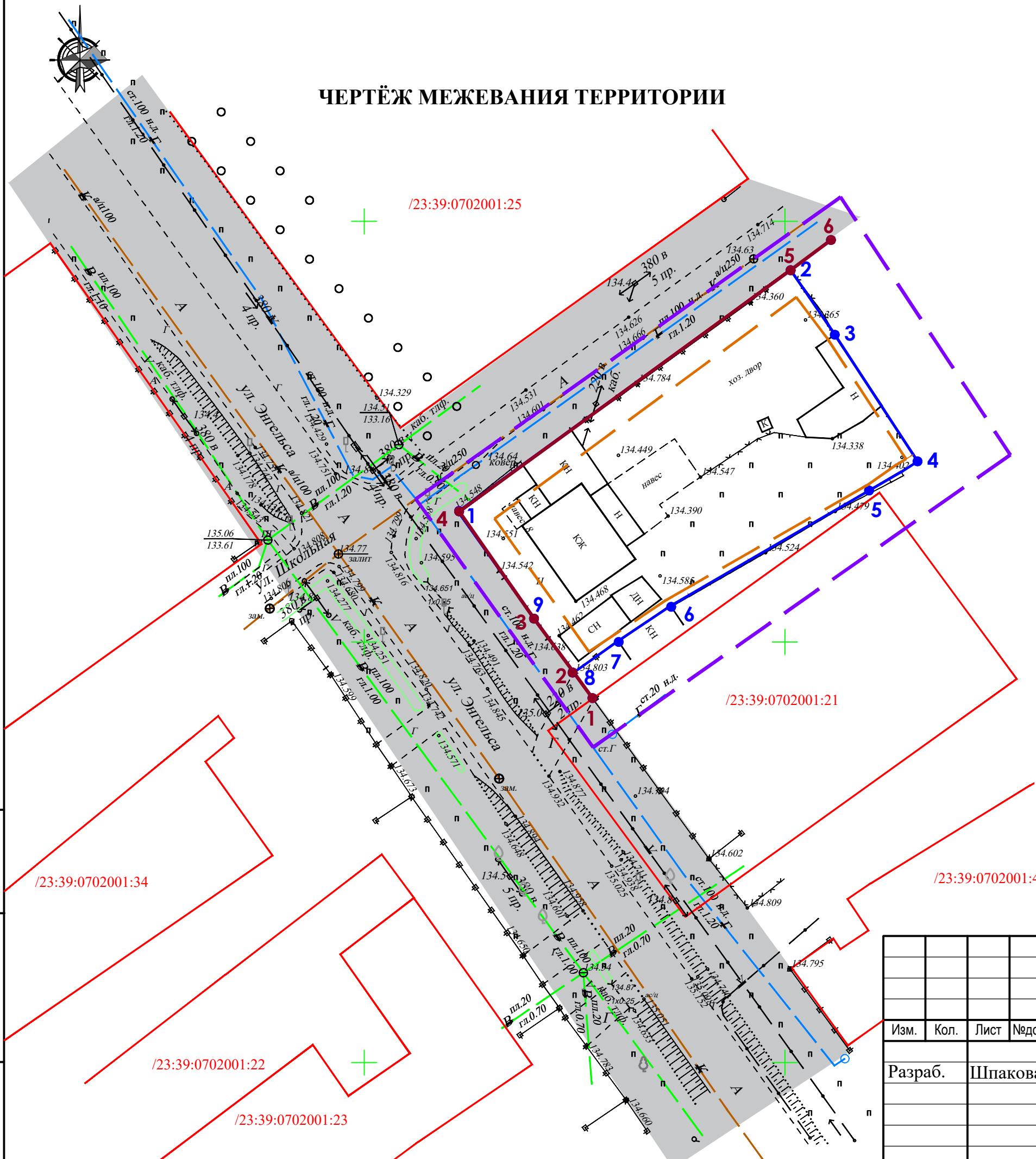
-  Граница проектирования
-  Устанавливаемые красные линии
-  Линия регулирования застройки
-  Границы земельных участков, стоящих на кадастровом учете
-  Проектируемый земельный участок
-  Характерные точки проектируемого участка
-  Характерные точки красной линии
-  Дороги, проезды (сущ.)
-  Ограждение
-  Линии электропередачи ВЛ-0,4 кВ и ВЛ-10 кВ

ЧЕРТЁЖ МЕЖЕВАНИЯ ТЕРРИТОРИИ



Каталог координат
характерных точек красных линий

№ точек	Координаты	
	X	Y
1	457497.75	2217105.30
2	457494.21	2217100.54
3	457465.51	2217061.14
4	457452.76	2217070.04
5	457446.44	2217074.71
6	457443.31	2217076.98

Взам. инв. №	
Подп. и дата	
Инв. № подл.	

Изм.	Кол.	Лист	Недок.	Подпись	Дата
Разраб.		Шпакова			04.25

25-04-П/48 - ПМТ				
Малоэтажная многоквартирная жилая застройка Краснодарский край, Белореченский район, Родниковское сельское поселение, п.Степной, ул.Энгельса, 8				
Проект межевания территории		Стадия	Лист	Листов
		ПМ		
Чертеж межевания территории. М 1:500		Индивидуальный предприниматель Шпакова С.В.		